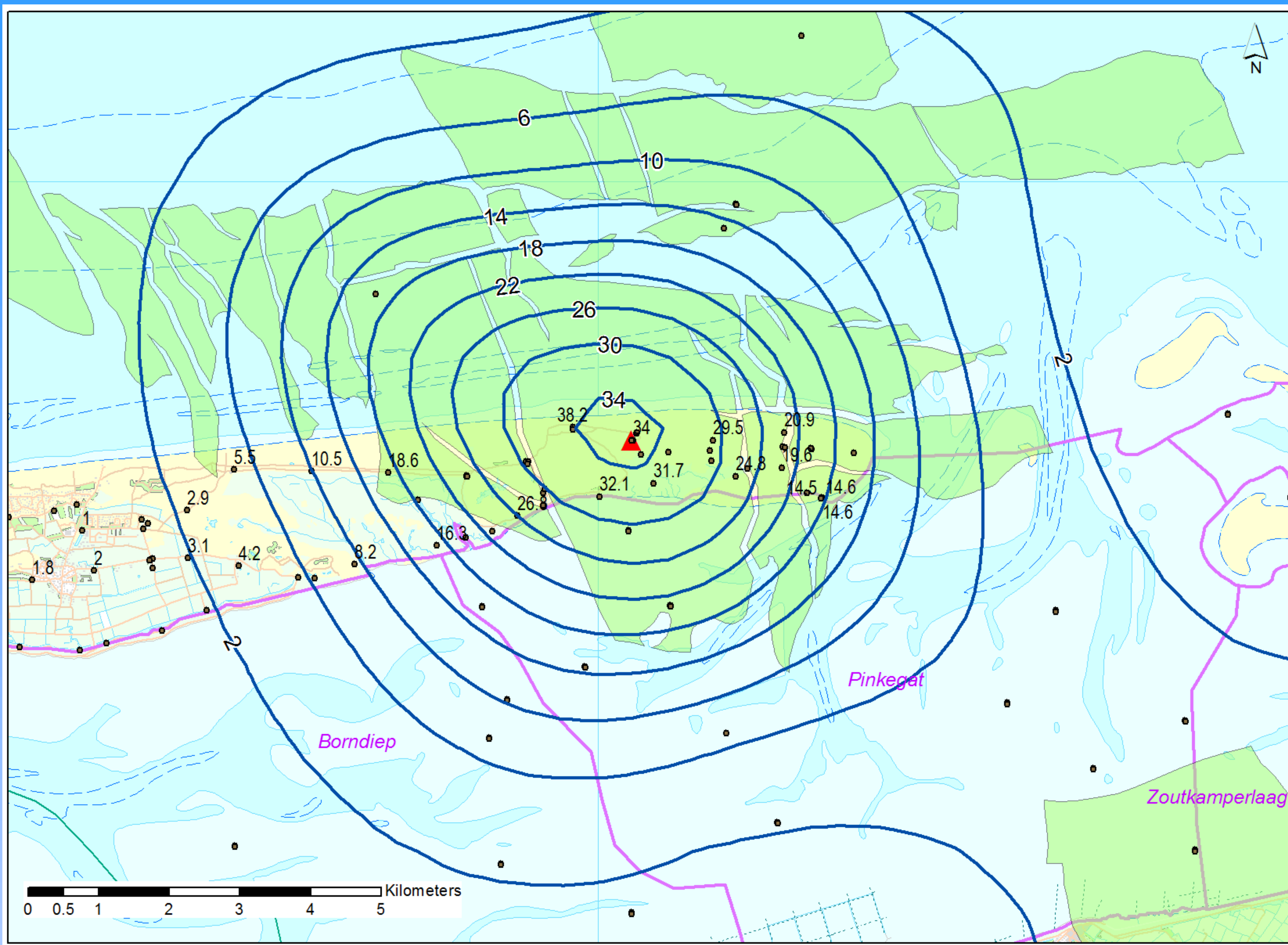
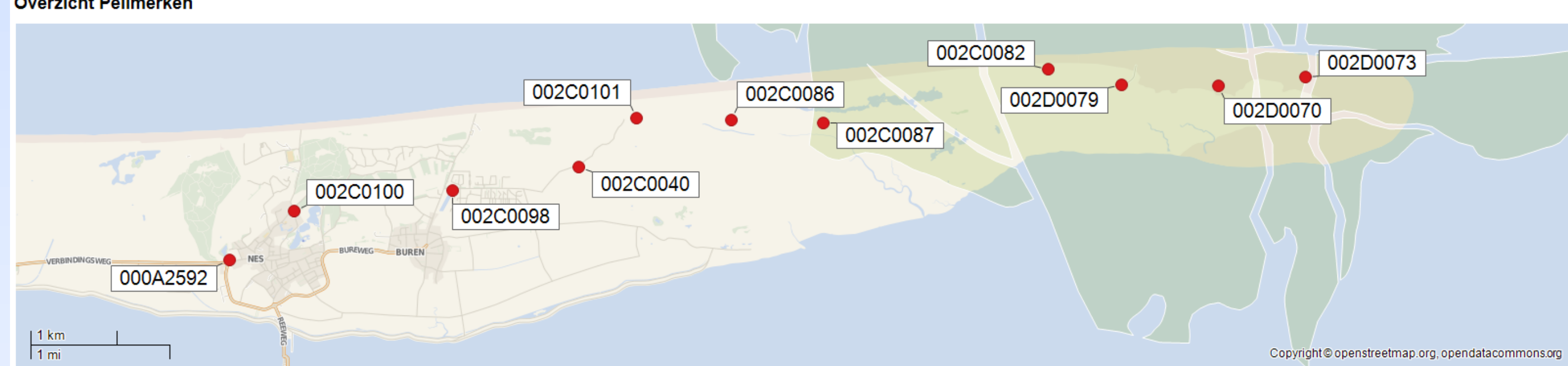
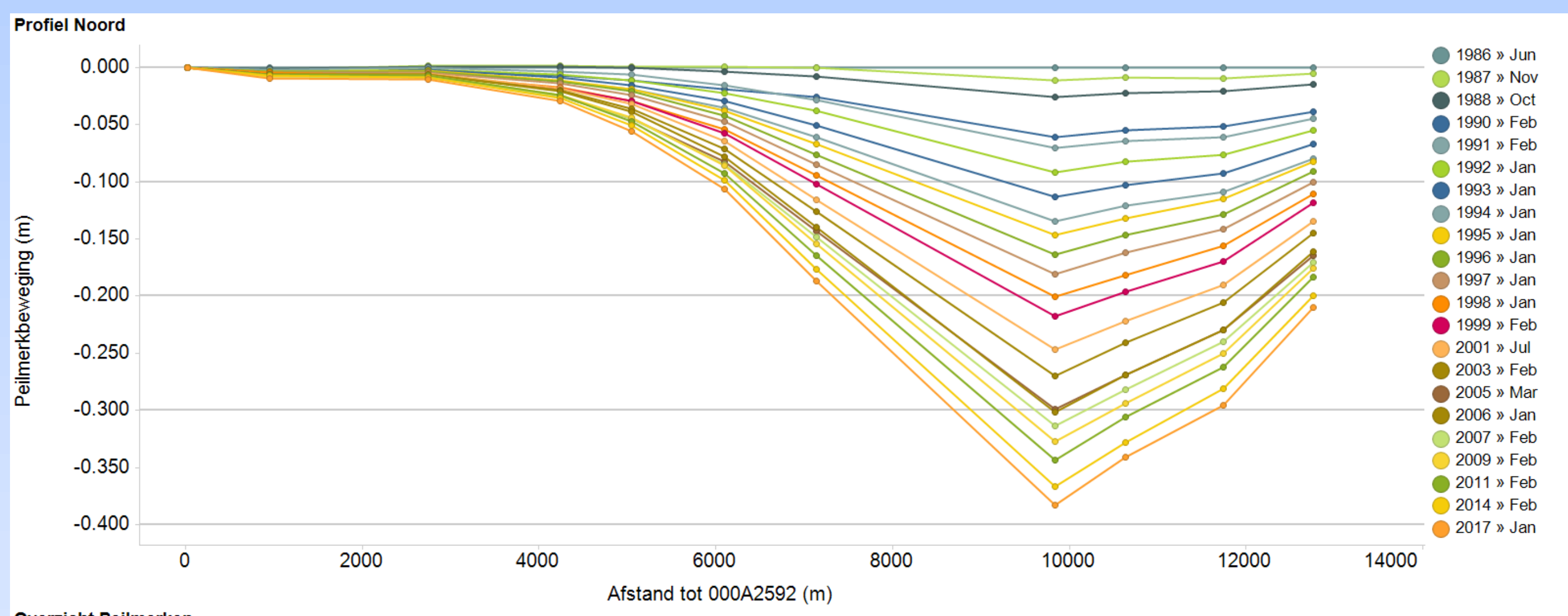


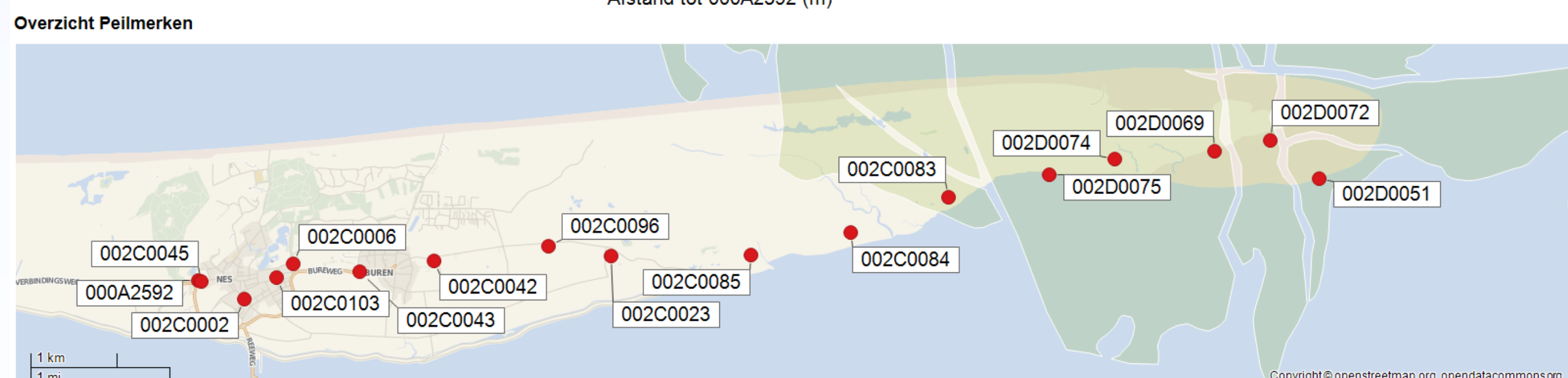
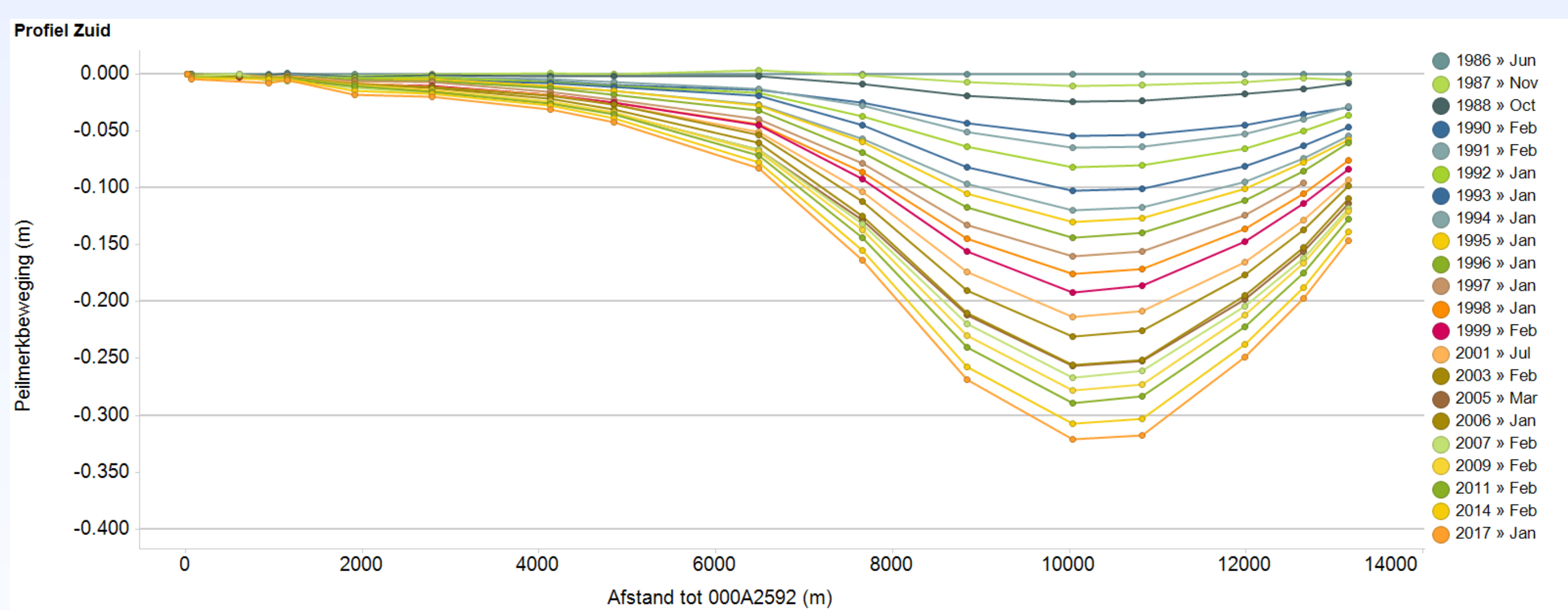
30 jaar monitoring bodemdaling Ameland Geodetische metingen



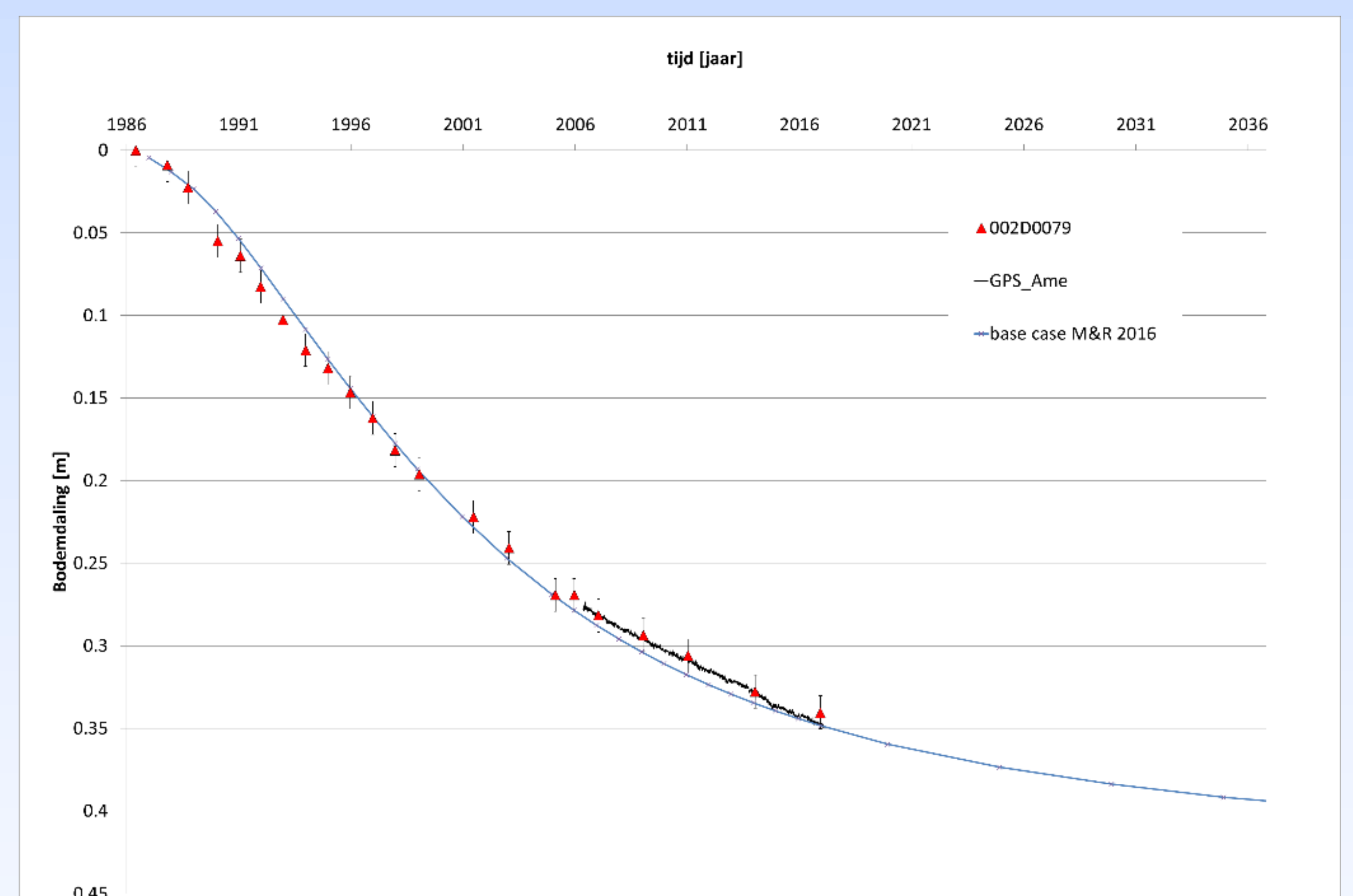
Totale bodemdaling (status contour 1-1-2017) door gaswinning sinds de start van de Ameland en Anjum en Waddenvelden productie.



Peilmerkbeweging langs Noord profiel 1986-2017.



Peilmerkbeweging langs Zuid profiel 1986-2017.



Bodemdaling op de productielocatie Ameland (eiland) volgens het verwachte model (blauwe lijn) vergeleken met de continue GPS metingen (zwarte lijn) en waterpassing op punt 002D0079 (rode driehoeken).